

Poznań, 16 marca 2016 r.

GKG 2410/01/2015

Wszyscy Wykonawcy

Wyjaśnienie treści SIWZ

Dotyczy: postępowania o udzielenie zamówienia publicznego w trybie przetargu nieograniczonego na wykonanie prac geodezyjno-kartograficznych, związanych z założeniem komputerowych zbiorów danych archiwalnych oraz opracowaniem geometrycznej części bazy danych geodezyjnej ewidencji sieci uzbrojenia terenu (GESUT), w systemie Geo-Info VI Mapa.

Zamawiający, działając zgodnie z art. 38 ust. 1 i ust. 2 ustawy z dnia 29 stycznia 2004 r. Prawo zamówień publicznych (Dz.U. z 2015 r., poz. 2164), wyjaśnia treść Specyfikacji Istotnych Warunków Zamówienia sporządzonej w postępowaniu o udzielenie zamówienia publicznego na wykonanie prac geodezyjno-kartograficznych, związanych z założeniem komputerowych zbiorów danych archiwalnych oraz opracowaniem geometrycznej części bazy danych geodezyjnej ewidencji sieci uzbrojenia terenu (GESUT), w systemie Geo-Info VI Mapa.

Pytanie nr 1 (przytoczenie pytania Wykonawcy)

Proszę o podanie ilości operatów jednostkowych, które Zamawiający udostępni wykonawcy do realizacji przedmiotu zamówienia dla poszczególnych części.

Odpowiedź Zamawiającego na zadane pytanie nr :1

W załączeniu lista z ilością operatów jednostkowych (podaną w mb. dokumentacji formatu A4 - sposób podania właściwy dla przepisów o archiwizacji). W skład tej ilości wchodzi wszystkie operaty (tj. tomy ze zbroszowanymi podziałami, teczki z podziałami i rozgraniczeniami, teczki z operatami z pomiaru urządzeń), które będą podlegały udostępnieniu.

Pytanie nr 2 (przytoczenie pytania Wykonawcy)

Przedmiot zamówienia w ujęciu ogólnym obejmuje opracowanie geometrycznej części bazy danych GESUT natomiast w zakresie prac przygotowawczych w rozdziale III warunków technicznych ust 3 pkt a) oraz b) opisane są do wykonania prace z zakresu bazy EGİB. Pkt 3 rozdział III dotyczy opracowania części geometrycznej bazy danych GESTU. Proszę o doprecyzowanie warunków technicznych, żeby w tym zakresie w sposób jasny i jednoznaczny opisywały przedmiot zamówienia.

Odpowiedź Zamawiającego na zadane pytanie nr :2

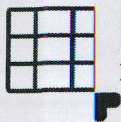
Zgodnie z przepisami obowiązującymi w latach, którymi objęte są pomiary urządzeń, pomiarów tych można było dokonywać w oparciu o istniejące znaki graniczne i budynki. Celem prac przygotowawczych jest sprawdzenie i ewentualne poprawienie kartowania obiektów z zakresu bazy danych egib na podstawie istniejących (a poprzez przeoczenie niewykorzystanych) materiałów. Ewentualna korekta skutkować będzie prawidłowym kartowaniem urządzeń podziemnych, których pomiar nie był dokonywany na osnowę. W części III.3.b znajduje się informacja o odsetku działek i budynków z digitalizacji w stosunku do liczby wszystkich działek i budynków z części I.2.

Pytanie nr 3 (przytoczenie pytania Wykonawcy)

Proszę o podanie ceny szacunkowej zamówienia.

Odpowiedź Zamawiającego na zadane pytanie nr :3

Ogłoszenia o przetargach i wynikach tychże dla podobnych zadań za ostatnich kilka lat znajdują się tutaj:
<http://www.podgik-poznan.pl/strefa-podgik.html>.



Pytanie nr 4 (przytoczenie pytania Wykonawcy)

Czy w zakresie przedmiotu zamówienia przewidziana jest modyfikacja konturów budynków oraz opracowanie wykazów zmian danych ewidencyjnych w przypadku zmian opisowych danych ewidencyjnych.

Odpowiedź Zamawiającego na zadane pytanie nr :4

Tak dla modyfikacji budynków w zakresie opisanym w odpowiedzi na pytanie 2.

Nie dla wykazów zmian danych ewidencyjnych.

Pytanie nr 5 (przytoczenie pytania Wykonawcy)

Proszę o wyjaśnienie rozbieżności w rozdziale III warunków technicznych ust 3 pkt b) który to dotyczy założenia części geometrycznej bazy danych GESUT natomiast opisane są w zakresie tego podpunktu prace dotyczące obiektów nie należących do bazy danych GESUT:

a) Proszę o wskazanie elementów będących przedmiotem opracowania zgodnie z wykazem obiektów stanowiących treść mapy zasadniczej (załącznik nr 5 rozporządzenia Ministra Administracji i Cyfryzacji z dnia 2 listopada 2015r. w sprawie bazy danych obiektów topograficznych oraz mapy zasadniczej).

b) w zakresie podpunktu wymienione są do wprowadzenia elementy bazy BDOT500 oraz EGiB (przedmiot zamówienia dotyczy utworzenia geometrycznej bazy GESUT)

c) wypełniania informacji w polach rekordu wykracza poza prace będące przedmiotem zamówienia tj. utworzenie geometrycznej bazy danych GESUT

d) proszę o podanie szczegółowych informacji w zakresie przekartowania istniejących obiektów działka ewidencyjna w przypadku stwierdzenia niezgodności lub braków w kartowaniu mapy ewidencyjnej oraz braku materiałów podstawowych m.in czy należy dla takich przypadków wykonać wykaz zmian danych ewidencyjnych, czy czynności te należy poprzedzić ustaleniem granic na gruncie?

Odpowiedź Zamawiającego na zadane pytanie nr :5

- a. Baza danych GESUT dla powiatu poznańskiego zostanie dostosowana do rozporządzenia w sprawie GESUT z 2015 r. po odbiorze ogłoszonych zadań.
- b. Schody i tarasy tam, gdzie jest to konieczne, żeby urządzenia wchodziły do budynków; niedopuszczalna jest sytuacja urwania urządzeń przed ścianami budynków.
- c. Wypełnienie rekordów jest przedmiotem zamówienia (nie decyduje tytuł warunków technicznych, ale ich treść).
- d. Nie, dla prac terenowych i dla wykazów zmian danych ewidencyjnych. Ewentualne korekty wyłącznie na podstawie udostępnionych materiałów.

Pytanie nr 6 (przytoczenie pytania Wykonawcy)

Proszę o podanie ilości dokumentacji źródłowej w przeliczeniu na strony A4 na podstawie których należy złożyć komputerowe zbiory danych archiwalnych w tym ile dokumentów jest wyłącznie do wprowadzenia do systemu GEO-INFO a a ile do przeskanowania i wprowadzenia do systemu GEO-INFO7.

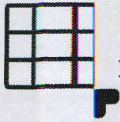
Odpowiedź Zamawiającego na zadane pytanie nr :6

Całość prac do wykonania w GEO-INFO VI Mapa. W załączeniu lista z szacunkowa liczbą niezeskanowanych szkiców (w szt.) oraz liczbą zeskanowanych i podpiętych do bazy szkiców. Uwaga: jeśli podpięty do bazy szkic zawierał pomiar budynku i przyłączy, to urządzenia bezwzględnie podlegają kartowaniu, a szkic ponownej obróbce tylko w przypadku nieczytelności skanu.

Pytanie nr 7 (przytoczenie pytania Wykonawcy)

Proszę o wykreślenie zapisu w rozdziale III ust 4 "Stworzona baza musi umożliwiać przeglądanie, wydruk lub wykonanie eksportu na nośnik elektroniczny wszystkich bądź wybranych dokumentów, które zostały wyszukane przez operatora na podstawie wskazania obszaru lub wg innych atrybutów.". Ww. możliwości realizowane są przez system teleinformatyczny Zamawiającego na którego działanie Wykonawca nie ma wpływu.

Odpowiedź Zamawiającego na zadane pytanie nr :7



Prawidłowo wykonane zadanie umożliwia wykonanie wskazanych w warunkach czynności. Podane funkcjonalności są warunkiem obligatoryjnym odbioru pracy.

Pytanie nr 8 (przytoczenie pytania Wykonawcy)

Czy w zakresie przedmiotu zamówienia przewidziane jest przekazanie geometrycznej bazy danych GESUT do weryfikacji przez instytucje branżowe?

Odpowiedź Zamawiającego na zadane pytanie nr :8

Nie

Pytanie nr 9 (przytoczenie pytania Wykonawcy)

W związku z zapisem w rozdziale III warunków technicznych pkt d) proszę o informację jakie prace są przewidziane w zakresie realizacji zamówienia dotyczące osnowy geodezyjnej i w jakim zakresie należy przekażać pliki eksportu w formacie GIV w części dotyczącej osnowy.

Odpowiedź Zamawiającego na zadane pytanie nr :9

Te prace nie dotyczą osnowy. Odbiór nie będzie uzależniony od żadnych czynności związanych z BDSOG.

Pytanie nr 10 (przytoczenie pytania Wykonawcy)

Funkcje przewodów wraz z ich definicjami w załączniku nr 1a do siwz nie są zgodne z przepisami prawa m.in

- Ustawa z dnia 7 czerwca 2001 r. o zbiorowym zaopatrzeniu w wodę i zbiorowym odprowadzaniu ścieków.

- Rozporządzenie Ministra Gospodarki, Pracy i Polityki Społecznej z dnia 6 kwietnia 2004 r. w sprawie szczegółowych warunków przyłączenia podmiotów do sieci gazowych, ruchu i eksploatacji tych sieci

- Rozporządzenie Ministra Gospodarki z dnia 4 maja 2007 r. w sprawie szczegółowych warunków funkcjonowania systemu elektroenergetycznego

- Rozporządzenie Ministra Administracji i Cyfryzacji z dnia 21 października 2015 r. w sprawie powiatowej bazy GESUT i krajowej bazy GESUT

Odpowiedź Zamawiającego na zadane pytanie nr :10

Baza danych GESUT dla powiatu poznańskiego zostanie dostosowana do rozporządzenia w sprawie GESUT z 2015 r. po odbiorze ogłoszonych zadań.

Pytanie nr 11 (przytoczenie pytania Wykonawcy)

W sytuacji gdy przedmiotem zamówienia jest utworzenie bazy danych GESUT (zawierającej część geometryczną i opisową), BDO500 oraz uzupełnienie i weryfikacja bazy EGiB proszę o zmianę nazwy zamówienia.

Odpowiedź Zamawiającego na zadane pytanie nr :11

O treści zadania nie decyduje tytuł warunków technicznych, ale ich treść.

Pytanie nr 12 (przytoczenie pytania Wykonawcy)

Czy w zakresie przedmiotu zamówienia przewidziane są prace terenowe?

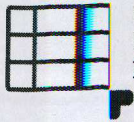
Odpowiedź Zamawiającego na zadane pytanie nr :12

Nie.

Jednocześnie informuję, że termin składania i otwarcia ofert nie ulega zmianie.

KIEROWNIK PODGİK

wz. *Joanna Muszyńska*
Joanna Muszyńska



Numer zadania	Gmina	Obręb	Ilość operatów jednostkowych (mb.)	Liczba szkiców w bazie	Szacunkowa liczba szkiców do zeskanowania
1.	Stęszew	Strykowo	1,8	998	900
2.	Pobiedziska	Bugaj	0,8	593	425
3.	Stęszew	Modrze, Drożdżyce	0,6; 0,3	346,133	200, 50
4.	Pobiedziska	Stęszewko, Tuczno	2,0; 0,5	796,396	500, 280
5.	Pobiedziska	Jerzyn	1,0	650	350
6.	Czerwonak	Mielno, Dębogóra	0,8; 0,6	226,200	200,250
7.	Stęszew	Sapowice	1,1	331	340
8.	Pobiedziska	Główna, Głównienka, Pomarzanowice	0,4; 0,2; 0,3	151,104,247	230, 60, 80
9.	Stęszew	Słupia	0,6	291	200
10.	Murowana Goślina	Łopuchowo	0,7	296	360
11.	Kostrzyn	Brzeźno	1,0	343	280
12.	Pobiedziska	Kocanowo	0,5	191	150
13.	Pobiedziska	Złotniczki	0,5	193	120
14.	Pobiedziska	Węglewo	0,6	244	70
15.	Pobiedziska	Polska Wieś	0,7	156	110
16.	Swarzędz	Wierzonka	0,5	182	350
17.	Kostrzyn	Siedlec	0,7	300	370
18.	Pobiedziska	Zbierkowo	0,5	149	62
19.	Swarzędz	Wierzenica	0,6	227	370
20.	Kostrzyn	Siedleczek	0,7	209	150
21.	Swarzędz	Karłowice	0,2	40	100

*według stanu na 16.03.2016

KIEROWNIK PODGIK

Wz. *Joanna Muszyńska*
Joanna Muszyńska